







LEGENDA:

- geo.tek.cone
- vpad plasti
- območje naravnega preloma
- potek prečnih profilov 2019
- potek prečnih profilov 2020
- območje udarca skalnega bloka v objekt
- zaporedna fotografija razmer na terenu, k bloki
- teren
- T₃ Dolomiti, podrejeno apnenci, dolomitizirani apnenci in skrilavi glinavci (T₃)
- a aluvij-prod, pesek, glina (a)
- Q_{bloki} območje podornih blokov

		 GEOFORMA s.p.a. Dimitrova ulica 14, 1000 Ljubljana, Slovenija  bojana.janezic@geoforma.si  +386 (0)41 369 640  www.geoforma.si		Naziv:		ime in priimek		Podpis		
Ddg.proj.:				Dgs.proj.:		Bojana Janežič, univ.dipl.inž.geologije				
Avtor:				Bojana Janežič, univ.dipl.inž.geologije		RG0154				
Naročnik:		Občina Brežice, Cesta prvih borcev 18, 8250 Brežice Slovenija					Številka projekta :		GG-20-2020	
Investitor:		Občina Brežice, Cesta prvih borcev 18, 8250 Brežice Slovenija					Št.načrta / elaborata :		GG-20-2020	
Objekt:		JP525062 Slovenska vas-Filipaž (400m)					Datum :		marec 2020	
Vrsta projektna dokumentacije:		PZI					Merilo :		1:2000	
Vrsta načrta / elaborata:		GEOLOŠKO-GEOTEHNIČNO POROČILO								
Vsebinski / naslov risbe:		INŽENIRSKO-GEOLOŠKA KARTA Z PROFILI IN TOČKAMI PADLIH SKALNIH GMOT					Številka priloge :		1/2	